


SISTEMAS

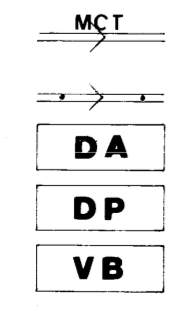
1.COMUNICACIONES

- . RED INTERURBANA PRINCIPAL
- . RED URBANA
- . CAÑADAS O COLADAS
- . RED FERROVIARIA
 - ACTUAL
 - PROYECTO
- . FFCC Y OTROS TRANSPORTES
- . PORTUARIOS



2.SERVICIOS TECNICOS

- . CANALES DE ABASTECIMIENTO
- . CANALES DE REGADÍO
- . DEPOSITOS DE AGUA
- . DEPURADORAS
- . VERTEDEROS DE BASURAS
- . REDES ELECTRICAS



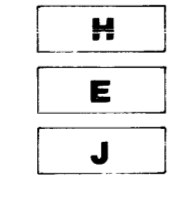
3.ESPACIOS LIBRES

- . PARQUES PUBLICOS



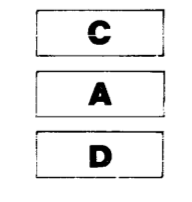
4.EQUIPAMIENTO

- . SANITARIO Y ASISTENCIAL
- . EDUCATIVO
- . DEPORTIVO



5.SERVICIOS PUBLICOS

- . CEMENTERIOS
- . ADMINISTRACION
- . PROTECCION Y DEFENSA



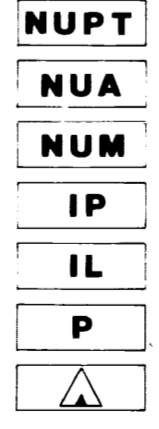
ESTRUCTURA

1.AREAS DE PROTECCION



2.AREAS DE PRODUCCION

- . AGRICOLA
 - TRASVASE
 - CULTIVO TRADICIONAL
- . MINERA
- . INDUSTRIAL
 - PESADA
 - LIGERA Y MEDIA
 - PORTUARIA
- . TURISTICA (CAMPING)
- . LIMITE DE AREAS DE PROTECCION



RECTIFICACION	SITUACION	FECHA
DELIMITACION SECTOR (RECURSO)	P.P. PLAYA PARAISO	20-4-1985

CLASIFICACION DEL SUELO

- 1.URBANO
- 2.URBANIZABLE PROGRAMADO
- 3.URBANIZABLE NO PROGRAMADO
- 4.NO URBANIZABLE

- . NUCLEOS RURALES
- . PROTECCION ECOLOGICO AMBIENTAL
- . PROTECCION Y MEJORA DEL PAISAJE
- . AREA FORESTAL Y MONTAÑOSA
- . FRANJA COSTERA DEL MAR MENOR
- . REGADÍO DEL TRASVASE
- . AGRICOLA DE CULTIVO TRADICIONAL
- . AREAS DE ACAMPADA
- . AREAS DE MINERIA
- . LIMITE DE SUELO CLASIFICADO
- . LIMITE DE SECTORES



5.PROTECCION DE CAUCES Y COMUNICACIONES

- . RAMBLAS Y COSTAS
- . COMUNICACIONES



EXCMO. AYUNTAMIENTO DE CARTAGENA

PLAN GENERAL MUNICIPAL DE ORDENACION

ESTRUCTURA TERRITORIAL Y CLASIFICACION DEL SUELO

OFICINA MUNICIPAL DEL PLAN GENERAL

CONCEJAL DIRECTOR DELEGADO TECNICO

JEFE DE LA OFICINA

ESCALA: 1:5.000

ENERO 85

Nº DE PLANO: 6-2-1

B